

**INFORME DE MONITOREO DE MEDIOS\***

Fecha: 12/08/2024

Semananº32

Coordinación de Vigilancia Epidemiológica

\*Vigilancia basada en eventos de interés epidemiológico mediante el monitoreo de medios abiertos de comunicación locales y nacionales.

**Reporte de eventos:**

Amenaza	Tema	Medio	Fecha	Resumen	Liga	Prioridad	Verificación
Social	Crisis en el campo de Morelos	El Sol de Cuernavaca	12 agosto 2024	A pesar de la <a href="#">capacidad de producción</a> que ha caracterizado a Morelos durante milenios, nunca como ahora ha enfrentado una crisis en su capacidad para <a href="#">mantener su autonomía alimentaria</a> , lo que es producto de varios factores, como el cambio climático, la falta de apoyo gubernamental y la escasez de recursos para los pequeños productores.	<a href="https://www.elsoldecuernavaca.com.mx/fi-nanzas/crisis-en-el-campo-de-morelos-en-riesgo-la-autonomia-alimentaria-12380976.html">https://www.elsoldecuernavaca.com.mx/fi-nanzas/crisis-en-el-campo-de-morelos-en-riesgo-la-autonomia-alimentaria-12380976.html</a>	Bajo	Ratificado
Social	Se estabilizan precios de canasta básica	Diario de Morelos	12 agosto 2024	Durante el recorrido semanal de Diario de Morelos por el mercado Adolfo López Mateos (ALM) para consultar los precios de la canasta básica, se observó que algunos productos estabilizaron sus precios en comparación con la semana pasada, mientras que otros mostraron una disminución.	<a href="https://www.diariodemorelos.com/noticias/se-estabilizan-precios-en-el-mercado-alm-de-cuernavaca">https://www.diariodemorelos.com/noticias/se-estabilizan-precios-en-el-mercado-alm-de-cuernavaca</a>	Bajo	Ratificado
Incendio	Incendio en unidad habitacional Campestre	Diario de Morelos	11 agosto 2024	Esta tarde, un incendio sorprendió a los habitantes de la Unidad Habitacional Campestre en el municipio de Jiutepec. El siniestro se originó en un departamento ubicado en el primer piso del edificio 12, correspondiente a la etapa 21 de este conjunto habitacional.	<a href="https://www.diariodemorelos.com/noticias/esto-sabemos-sobre-el-incendio-ocurrido-este-domingo-en-la-unidad-habitacional-campestre-jiutepec">https://www.diariodemorelos.com/noticias/esto-sabemos-sobre-el-incendio-ocurrido-este-domingo-en-la-unidad-habitacional-campestre-jiutepec</a>	Bajo	Ratificado
Social	Desatención de comunidades indígenas	La Jornada	12 agosto 2024	La mayoría de estas comunidades se encuentran principalmente en Tetelcingo, poblado de Cuautla; Santa Catarina, poblado de Tepoztlán; Cuentepec, poblado de Temixco y en Xoxocotla y Hueyapan, municipios indígenas que fueron creados en 2017 tras solicitar su municipalización.	<a href="https://www.lajornadamorelos.mx/sociedad/diputados-desatendieron-a-comunidades-indigenas/">https://www.lajornadamorelos.mx/sociedad/diputados-desatendieron-a-comunidades-indigenas/</a>	Bajo	Ratificado
Mortalidad	Principales causas de muerte en Morelos, INEGI.	La Jornada	12 agosto 2024	Las cifras que arrojan las Estadísticas de Defunciones del INEGI, correspondientes al 2023, señalan que el año pasado ocurrieron 15 mil 400 defunciones de las cuales tres mil estuvieron relacionadas con padecimientos del corazón, tales como infartos, paros cardíacos, hipertensión arterial, enfermedad coronaria, entre otras.	<a href="https://www.lajornadamorelos.mx/sociedad/padecimientos-del-corazon-y-diabetes-principales-causas-de-muerte-en-morelos/">https://www.lajornadamorelos.mx/sociedad/padecimientos-del-corazon-y-diabetes-principales-causas-de-muerte-en-morelos/</a>	Bajo	Ratificado
Nuclear	Incendio en la Central Nuclear de Zaporíyia	24 Morelos	12 agosto 2024	El OIEA explicó que el incidente, que según informes fue causado por un "presunto ataque con drones" a una de las torres de refrigeración, no ha afectado la seguridad de la planta.	<a href="https://www.24morelos.com/incendio-en-la-central-nuclear-de-zaporiyia-ucrania-no-es-peligroso-oiea/">https://www.24morelos.com/incendio-en-la-central-nuclear-de-zaporiyia-ucrania-no-es-peligroso-oiea/</a>	Bajo	Ratificado



<http://ssm.gob.mx>



Servicios de Salud Morelos



@MorelosSalud

Callejón Borda N°3 Col. Centro C.P. 62000  
Teléfono (777) 312 62 31 / 314 33 36 ext. 222

**Calle Gómez Azcárate No. 205, Col. Lomas de la Selva  
C.P. 62270, Cuernavaca, Morelos. Tel.: 777 102 25 56**

**INFORME DE RIESGOS METEOROLÓGICOS**

Fecha: 12/08/2024

Semananº 32

Coordinación de Vigilancia Epidemiológica

**Fuente:** Servicio Meteorológico Nacional de México, CONAGUA. <https://proteccioncivil.morelos.gob.mx/>

**SE PRONOSTICAN LLUVIAS PUNTUALES INTENSAS EN JALISCO, COLIMA Y MICHOACÁN**

Para hoy, el **monzón mexicano** ocasionará rachas de viento fuertes a muy fuertes en el noroeste del país, y lluvias puntuales muy fuertes acompañadas con descargas eléctricas y posible caída de granizo en Sonora, Sinaloa, Chihuahua y Durango; así como chubascos con posibles descargas eléctricas en Baja California y Baja California Sur. Por otra parte, **canales de baja presión** sobre el sureste mexicano y occidente de la península de Yucatán, y el **ingreso de aire húmedo** del golfo de México y mar Caribe, producirán lluvias puntuales muy fuertes en Veracruz, Oaxaca y Chiapas; y puntuales fuertes en Tamaulipas y Tabasco, todas con descargas eléctricas y con posible caída de granizo; así como chubascos con posibles descargas eléctricas en Campeche, Yucatán y Quintana Roo. Una **baja presión en niveles medios de la atmósfera** se establecerá sobre Guerrero y Michoacán, y en combinación con el **ingreso de humedad** del golfo de México y océano Pacífico producirá lluvias puntuales intensas en Jalisco, Colima y Michoacán; puntuales muy fuertes en Nayarit, Guanajuato y Guerrero; puntuales fuertes en San Luis Potosí, Querétaro, Hidalgo, Puebla, Tlaxcala, Morelos, Estado de México y Ciudad de México; y lluvias con intervalos de chubascos en Coahuila, Nuevo León, Zacatecas y Aguascalientes; todas con descargas eléctricas y posible caída de granizo. Asimismo, se mantendrá el ambiente cálido a caluroso por la tarde en la mayor parte de los estados de la República Mexicana, y con temperaturas máximas muy calurosas superiores a 40 °C en zonas de Baja California y Sonora. Finalmente, la **onda tropical No. 15** situada al sur de la península de Baja California, se desplazará hacia el oeste, sin afectar al territorio mexicano.

**Las lluvias fuertes a intensas podrían ocasionar encharcamientos, inundaciones y deslaves, así como incremento en los niveles de ríos y arroyos.**

**Las rachas de viento podrían derribar árboles y anuncios publicitarios.**

**Intervalos de chubascos con lluvias puntuales fuertes (25 a 50 mm):**

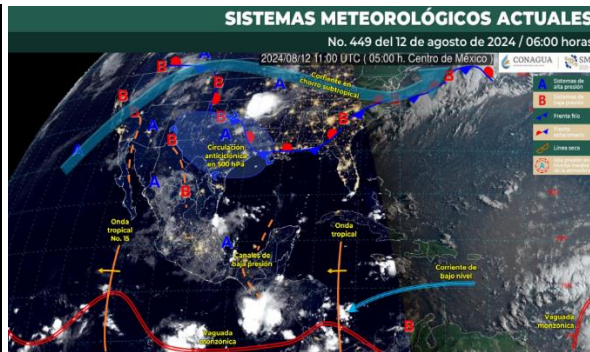
Puebla, Tlaxcala, **Morelos**, Estado de México, Ciudad de México.

**Temperaturas máximas 30-35 °C:**

Guerrero, Oaxaca, Chiapas y Veracruz (norte).

**Pronóstico en región Mesa Central:**

Por la mañana, cielo medio nublado con lluvias aisladas y ambiente fresco, siendo frío y con bancos de niebla en zonas altas de Hidalgo, Tlaxcala y Puebla. Durante la tarde, ambiente templado a cálido, y fresco en zonas altas. **Cielo nublado con lluvias puntuales muy fuertes en Guanajuato y puntuales fuertes en Querétaro, Hidalgo, Puebla, Tlaxcala y Morelos**, todas con descargas eléctricas y posible caída de granizo, las cuales podrían reducir la visibilidad, ocasionar encharcamientos, inundaciones y deslaves, e incrementar los niveles de ríos y arroyos. Viento del este y noreste de 10 a 25 km/h en la región, con rachas de 40 a 60 km/h en zonas de Guanajuato, Querétaro, Hidalgo y Puebla.



**Recomendaciones de Protección Civil**

**TEMPERATURAS ALTAS:**

- Extremar precaución ante temperaturas altas, dar especial atención a **personas enfermas y de la tercera edad, niños e indigentes**.
- Mantenerse fresco e hidratado, tomar **abundantes líquidos**.
- No exponerse por **tiempos prolongados a los rayos solares** para evitar insolación y golpes de calor.
- Utilizar **ropa y calzado ligero para esta temporada**, de preferencia en colores claros, para evitar que aumente la temperatura corporal e incluso se presente un "golpe de calor".
- **Mantener informada a la población.**

**Nivel de riesgo alto**

**Existe riesgo meteorológico para la población en general, en especial población de alta vulnerabilidad, pudiendo generar deshidratación, golpes de calor, insolación o quemaduras por efectos de radiación solar.**



<http://ssm.gob.mx>



Servicios de Salud Morelos



@MorelosSalud

Callejón Borda N°3 Col. Centro C.P. 62000  
Teléfono (777) 312 62 31 / 314 33 36 ext. 222

**Calle Gómez Azcárate No. 205, Col. Lomas de la Selva  
C.P. 62270, Cuernavaca, Morelos. Tel.: 777 102 25 56**

## INFORME DE MONITOREO VOLCÁNICO Y SISMOLÓGICO


Fecha: 12/08/2024

Semana N°32

Coordinación de Vigilancia Epidemiológica

**Fuente:** Servicio Sismológico Nacional, UNAM. / Centro nacional de Prevención de Desastres (CENAPRED)-SEGOB, SENEAM-SCT y NOAA.

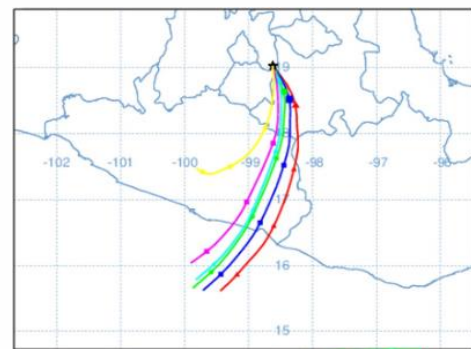
En las últimas 24 horas, mediante los sistemas de **monitoreo del volcán Popocatepetl**, se detectaron **96 exhalaciones**, acompañadas de vapor de agua, gases volcánicos y ligeras cantidades de ceniza. Además se registraron **88 minutos de temblor** armónico de muy baja amplitud que en total sumaron 1.46 horas. Además, se registró **un sismo volcánico** ayer a las 21:20 hora local, con magnitud calculada de 1.4. Al momento de este reporte **no se tiene visibilidad debido a nubosidad en la zona, sin embargo, durante las primeras horas de la mañana se obtuvo una emisión de vapor de agua y gases volcánicos con dirección sur (S)**.


NIVEL DE ALERTA		AMARILLO-FASE 2	RECOMENDACIONES PARA LA FASE AMARILLO FASE 2
		<p><b>El volcán presenta incremento en su actividad, con explosiones esporádicas:</b></p> <ul style="list-style-type: none"> <li>Pluma continúa de vapor de agua y gas.</li> <li>Caída de ceniza leves a moderadas en poblaciones cercanas.</li> <li>Lanzamiento de fragmentos incandescentes y posibilidad de flujos piroclásticos de corto alcance asociado a las explosiones.</li> <li>Crecimiento y destrucción de domos de lava.</li> <li>Flujos de lodo o escombros de corto alcance.</li> </ul>	<ol style="list-style-type: none"> <li>Continuar con el <b>radio de seguridad de 12 km</b>, por lo que la <b>permanencia</b> en esa área <b>no está permitida</b>.</li> <li>Controlar el tránsito entre Santiago Xalitzintla y San Pedro Nexapa, vía Paso de Cortés.</li> <li>A las autoridades de <b>Protección Civil</b>, <b>mantener sus procedimientos preventivos</b>, de acuerdo con sus planes operativos.</li> <li>A la <b>población</b> se le recomienda <b>eleva la atención a los avisos de las autoridades de su localidad</b> y se exhorta a no acercarse al volcán, y mucho menos al cráter.</li> <li><b>Mantenerse fuera de cañadas ante posibles flujos de lodo</b>, principalmente en temporada de lluvias.</li> </ol>

### PRONOSTICO DE CAIDA DE CENIZA

En caso de una exhalación de ceniza volcánica, el pronóstico de trayectoria hacia el **sur-sureste y sur, cambiando al sur-suroeste y suroeste** (simulando exhalación cada hora en las próximas 6 horas), a su paso por la zona oeste y suroeste del estado de Puebla; zona noroeste del estado de Oaxaca y zona noreste y este del estado de Guerrero, para las **primeras 12 horas de pronóstico** (de las 14:00 a las 02:00 hora local). Posteriormente, para las **últimas 12 horas de pronóstico** (de las 02:00 a las 14:00 hora local del día siguiente), las trayectorias continuarían sobre la zona noreste, este, sureste y centro-sur del estado de Guerrero y sobre el Océano Pacífico.

**SIN PRONOSTICO DE CAIDA DE CENIZA PARA EL ESTADO**



SISMOS	<p>Se registró sismo de magnitud de <b>4.1 grados</b> Richter, a las 02:25:27 hrs con localización del epicentro a 64 km al sureste de Crucecita, Oaxaca.</p> <p><b>NO PERCIBIDO EN EL ESTADO DE MORELOS.</b></p>	 <p>Último sismo</p>
	<h3>REPORTE DE DAÑOS A LA POBLACION</h3>	
<b>PROTECCIÓN CIVIL</b>	Sin reporte de daños a la población ni a la infraestructura en salud.	



<http://ssm.gob.mx>



Servicios de Salud Morelos



@MorelosSalud

Callejón Borda N°3 Col. Centro C.P. 62000  
Teléfono (777) 312 62 31 / 314 33 36 ext. 222

**Calle Gómez Azcárate No. 205, Col. Lomas de la Selva  
C.P. 62270, Cuernavaca, Morelos. Tel.: 777 102 25 56**

**INFORME DE MONITOREO DE TEMPERATURAS Y CALIDAD DEL AIRE**

Fecha: 12/08/2024

Semana N°32

Coordinación de Vigilancia Epidemiológica

Fuente: Comisión Estatal de Agua (CEAGUA)

**PRONOSTICO DE TEMPERATURAS POR  
MUNICIPIO**

Municipio	Min.	Max.	Municipio	Min.	Max.
Amacuzac	18°	30°	Tepalcingo	19°	31°
Cuaautla	17°	30°	Ayala	21°	31°
Jiutepec	18°	31°	Huitzilac	11°	21°
Temixco	17°	33°	Tepoztlán	16°	29°
Tlaltizapan	20°	32°	Zacualpan	15°	26°
Axochiapan	20°	33°	Tlalquitenango	22°	35°
Cuernavaca	15°	28°	Puente de Ixtla	20°	34°
Jojutla	21°	33°			

**TEMPERATURAS MÁXIMAS Y MÍNIMAS,  
ULTIMAS 24 HRS**

**Mínimas**

Huitzilac	11° 21°
Tetela del Volcán	12° 22°
Totolapan	13° 24°
Ocuituco	13° 24°

**Máximas**

Tlaquitenango	22° 35°
Jojutla	21° 33°
Axochiapan	20° 33°
Zacatepec	19° 32°

**CALIDAD DEL AIRE**

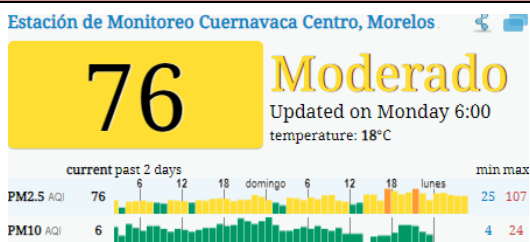
**ÍNDICE AIRE Y SALUD**

**NIVEL DE RIESGO ASOCIADO**

**RECOMENDACIONES**

**GRUPOS  
SENSIBLES**

**PARA TODA  
LA  
POBLACIÓN**



**Moderado**

**Las personas sensibles pueden experimentar síntomas respiratorios (asmáticos), posible agravamiento de enfermedad pulmonar y cardiaca en personas con enfermedad cardiopulmonar y adultos mayores.**

**Considera reducir las actividades físicas vigorosas al aire libre.**

**Disfruta las actividades al aire libre.**



<http://ssm.gob.mx>



Servicios de Salud Morelos



@MorelosSalud

Callejón Borda N°3 Col. Centro C.P. 62000  
Teléfono (777) 312 62 31 / 314 33 36 ext. 222

**Calle Gómez Azcárate No. 205, Col. Lomas de la Selva  
C.P. 62270, Cuernavaca, Morelos. Tel.: 777 102 25 56**



## INFORME DE MONITOREO EPIDEMIOLÓGICO

Fecha: 12/08/2024

Semanan°32

Coordinación de Vigilancia Epidemiológica

**Fuente:** Jurisdicciones Sanitarias del estado de Morelos.

### JURISDICCION SANITARIA I:

- ☞ AL MOMENTO DE ESTE REPORTE Y COMO PARTE DEL SEGUIMIENTO A LOS CASOS DE IMPORTANCIA EPIDEMIOLOGICA **LA UIES ESTATAL NO HA RECIBIDO INFORME DE EVENTOS EXTRAORDINARIOS DE NOTIFICACION INMEDIATA** POR PARTE DE LA JURISDICCION SANITARIA DE:
- **TEMPERATURAS NATURALES EXTREMAS**

### JURISDICCION SANITARIA II:

- ☞ AL MOMENTO DE ESTE REPORTE Y COMO PARTE DEL SEGUIMIENTO A LOS CASOS DE IMPORTANCIA EPIDEMIOLOGICA **LA UIES ESTATAL NO HA RECIBIDO INFORME DE EVENTOS EXTRAORDINARIOS DE NOTIFICACION INMEDIATA** POR PARTE DE LA JURISDICCION SANITARIA DE:
- **TEMPERATURAS NATURALES EXTREMAS**

### JURISDICCION SANITARIA III:

- ☞ AL MOMENTO DE ESTE REPORTE Y COMO PARTE DEL SEGUIMIENTO A LOS CASOS DE IMPORTANCIA EPIDEMIOLOGICA **LA UIES ESTATAL NO HA RECIBIDO INFORME DE EVENTOS EXTRAORDINARIOS DE NOTIFICACION INMEDIATA** POR PARTE DE LA JURISDICCION SANITARIA DE:
- **TEMPERATURAS NATURALES EXTREMAS**



<http://ssm.gob.mx>



Servicios de Salud Morelos



@MorelosSalud

Callejón Borda N°3 Col. Centro C.P. 62000  
Teléfono (777) 312 62 31 / 314 33 36 ext. 222

**Calle Gómez Azcárate No. 205, Col. Lomas de la Selva  
C.P. 62270, Cuernavaca, Morelos. Tel.: 777 102 25 56**